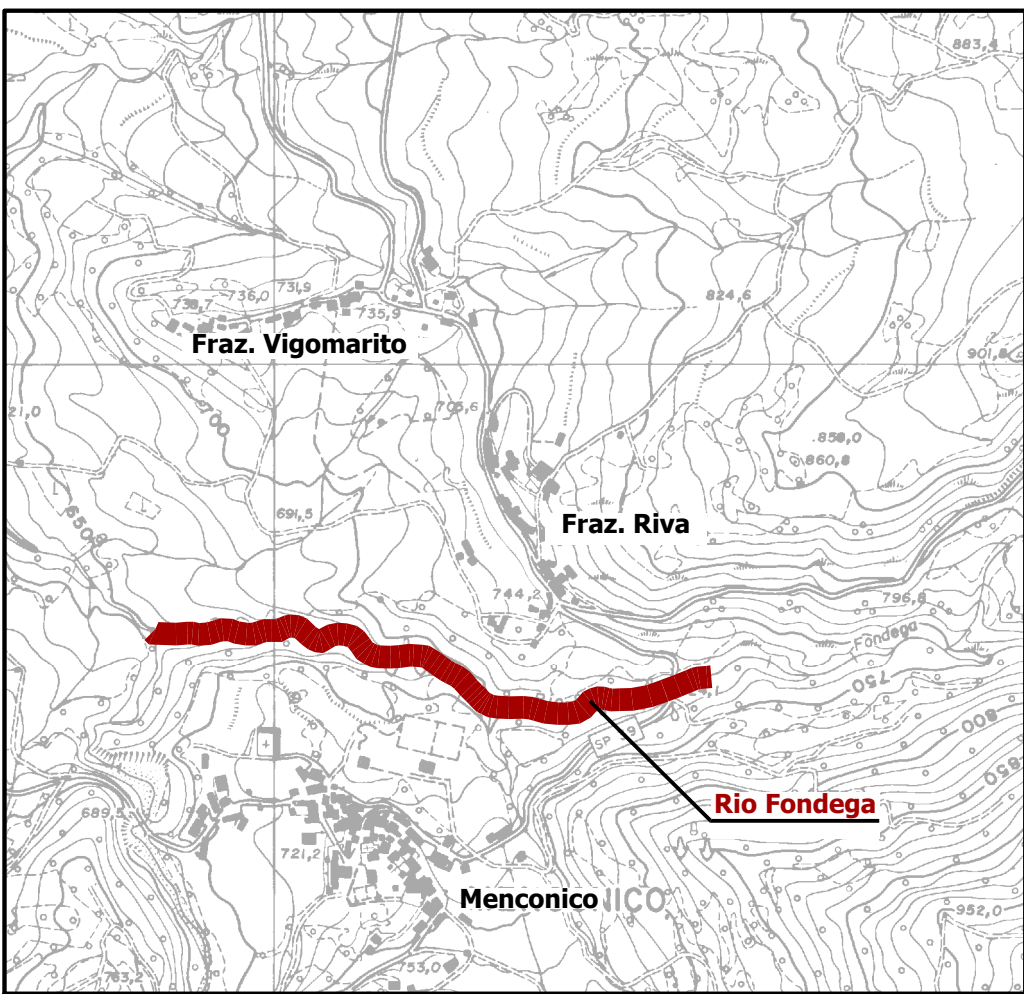
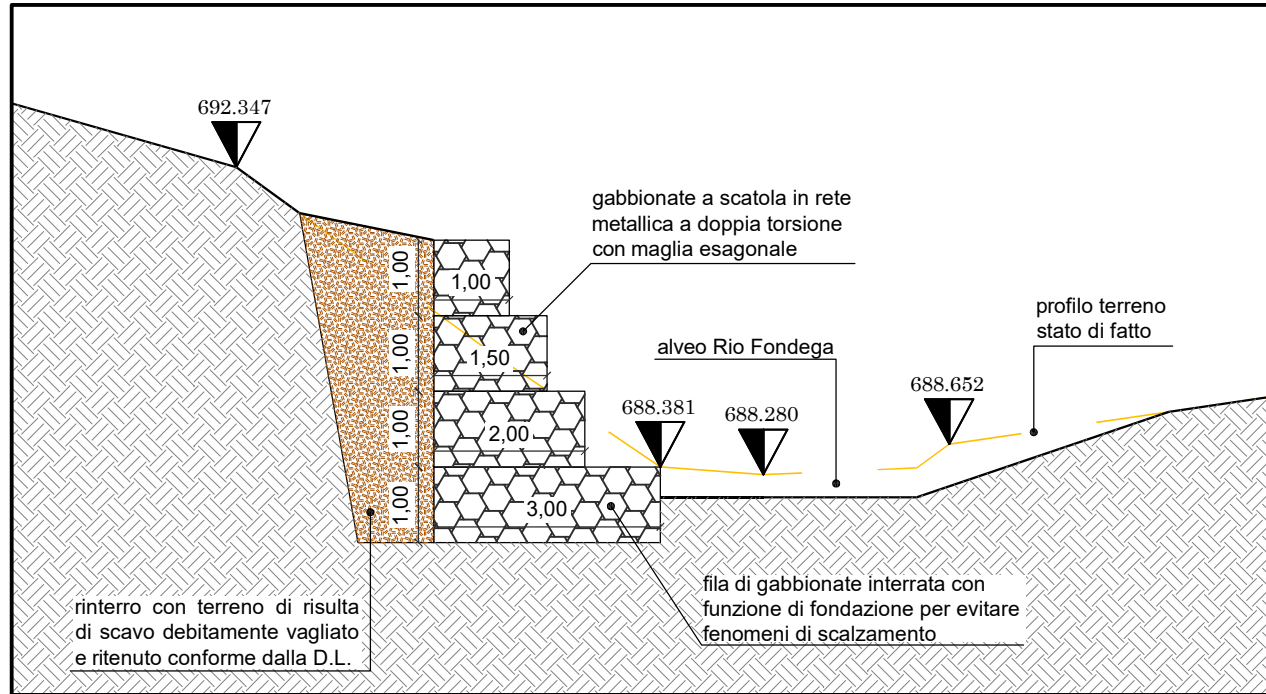


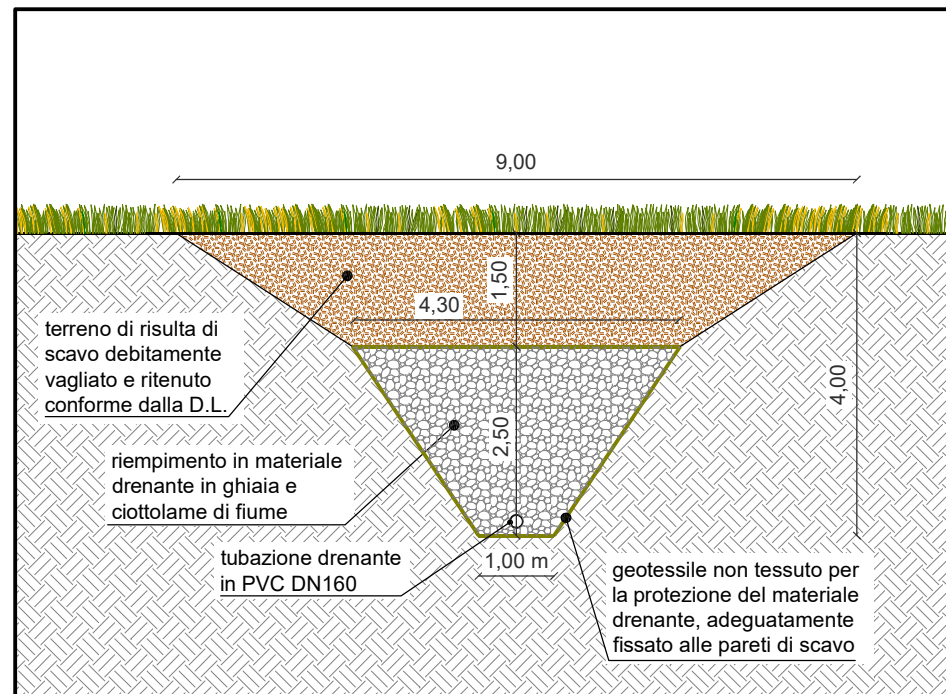
SEZIONI TRASVERSALI BRIGLIE (scala 1:200)



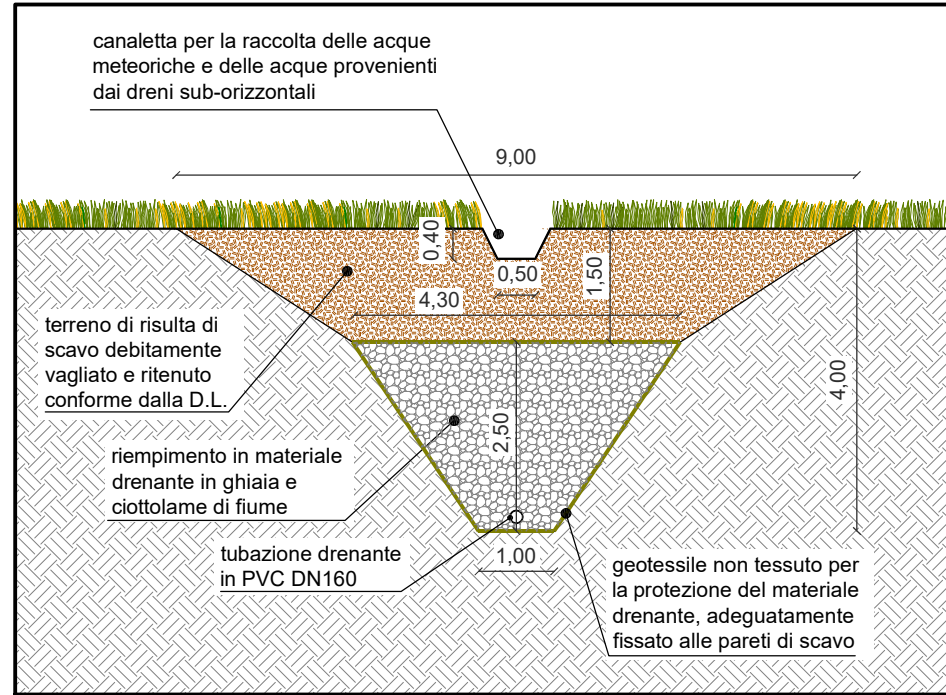
INQUADRAMENTO AREA SU CTR (scala 1:10.000)



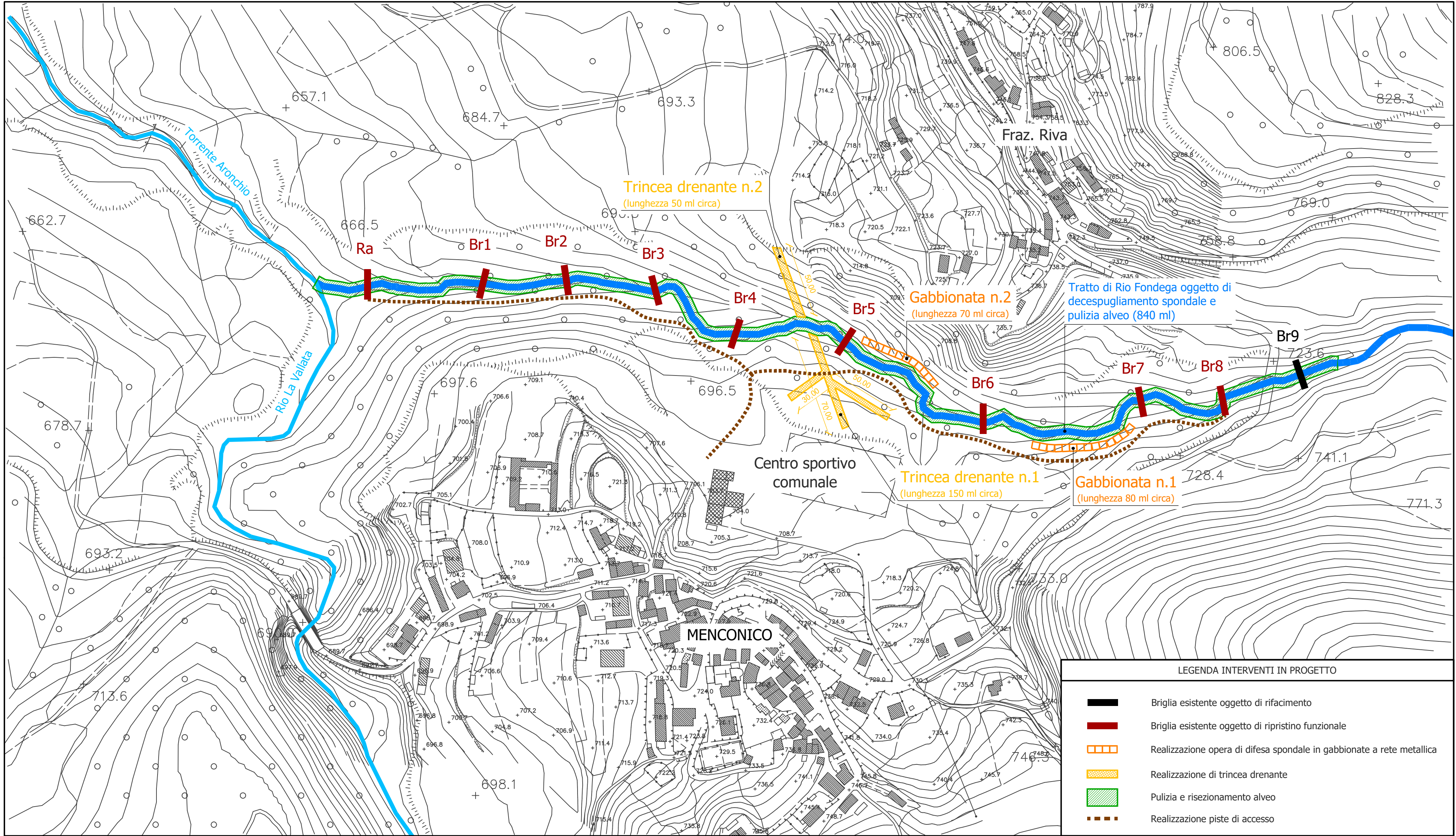
SEZIONE TRASVERSALE GABBIONATE IN RETE METALLICA (scala 1:100)



SEZIONE TIPO TRINCEA DRENANTE N.1 (scala 1:100)



SEZIONE TIPO TRINCEA DRENANTE N.2 (scala 1:100)



PLANIMETRIA CON LOCALIZZAZIONE DEGLI INTERVENTI (scala 1:2.000)

LEGENDA SEZIONI TRASVERSALI BRIGLIE		
	Profilo terreno stato di fatto	
	Protezione fondo alveo in massi cementati	
	Contrafforte in massi cementati	

COMUNE DI MENCONICO  
Provincia di Pavia

**"Intervento per la riduzione del rischio idrogeologico del Rio Fondega in comune di Menconico (PV)"**

PROGETTO DEFINITIVO  
STATO DI PROGETTO  
PLANIMETRIA CON INDIVIDUAZIONE DEGLI INTERVENTI IN PROGETTO E SEZIONI PUNTUALI

IL SINDACO  
Bertorelli Paolino D.G.

IL SEGRETARIO COMUNALE  
Dott. Sciamanna Sandro

IL RUP  
Bertorelli Paolino D.G.

**Ebner srl**  
Società Unipersonale Capitale sociale € 50.000 i.v.  
Sede operativa: Via G. Mazzini 1, 27043 Broni (PV)  
Tel/Fax 0385.51584  
e-mail: [direttivo@ebnersas.it](mailto:direttivo@ebnersas.it) - [ebner@pec.it](mailto:ebner@pec.it)  
Sito web: [www.ebnersas.it](http://www.ebnersas.it)

Tavola: **D5** Scala: 1:100/200/2.000/10.000 Designazione: D.G. N. progetto: 2020EBS Nome file: 2020EBS-DE-Tav.D5.dwg

PIANO DI SVILUPPO CONTROLLO E REGISTRAZIONE DELLA PROGETTAZIONE				
CONTROLLI E MODIFICHE				
FASI DELLA PROGETTAZIONE	Rev. 0	Rev. 1	Rev. 2	Rev. 3
Progetto Preliminare	Marzo 2015			
Progetto Definitivo	Luglio 2021			
Progetto Esecutivo				
As. Built e Validazione e collaudo				
Perizia di variante				

A norma di legge il presente disegno non potrà essere riprodotto né consegnato a terzi né utilizzato per scopi diversi da quello di destinazione senza l'autorizzazione scritta di questa società che ne detiene la proprietà.